



МОНГОЛ УЛС  
ДУНДГОВЬ АЙМГИЙН ЗАСАГ ДАРГЫН  
ЗАХИРАМЖ

2018 онь 05 сарын 31 өдөр

Дугаар А/248

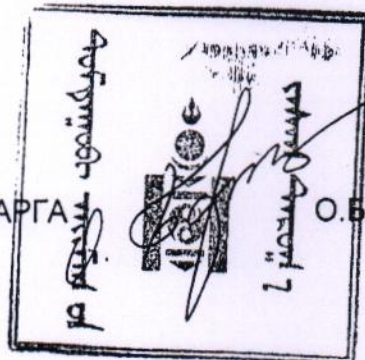
Мандалговь

Г Газар эзэмшүүлэх тухай 7


Монгол Улсын Газрын тухай хуулийн 33 дугаар зүйлийн 33.1.1 дэх заалтыг үндэслэн ЗАХИРАМЖЛАХ нь:

Нэг. Сайнцагаан сумын төвийн 7 дугаар багийн нутаг дэвсгэр (одоо байгаа АЗДТГ-ын зүүн хойд талд)-т байршилтай 109 м.кв (0,0109 га) газрыг Орон нутгийн өмчийн газар (3431274)-т автомашины гаражийн зориулалтаар 25 жилийн хугацаатай эзэмшүүлсүгэй.

Хоёр. Орон нутгийн өмчийн газартай газар эзэмших гэрээ байгуулж, гэрчилгээ олгохыг Газрын харилцаа, барилга, хот байгуулалтын газрын дарга (Э.Чагнаадорж), гэрээний биелэлтэд хяналт тавьж ажиллахыг Сайнцагаан сумын Засаг дарга, хотын захирагч (Р.Мөнхтогтох), аймгийн Мэргэжлийн хяналтын газар (Ш.Төрбат) нарт тус тус үүрэг болгосугай.



ЗАСАГ ДАРГА О. БАТ-ЭРДЭНЭ



0200716

# Дундговь аймгийн Газрын Харилцаа Барилга Хот Байгуулалтын Газар

Нэгж талбарын дугаар: 4809007066

Хуулийн этгээдийн нэр: Орон нутгийн өмчийн газар Ууганбаяр

Ашиглалтын төрөл: эзэмших

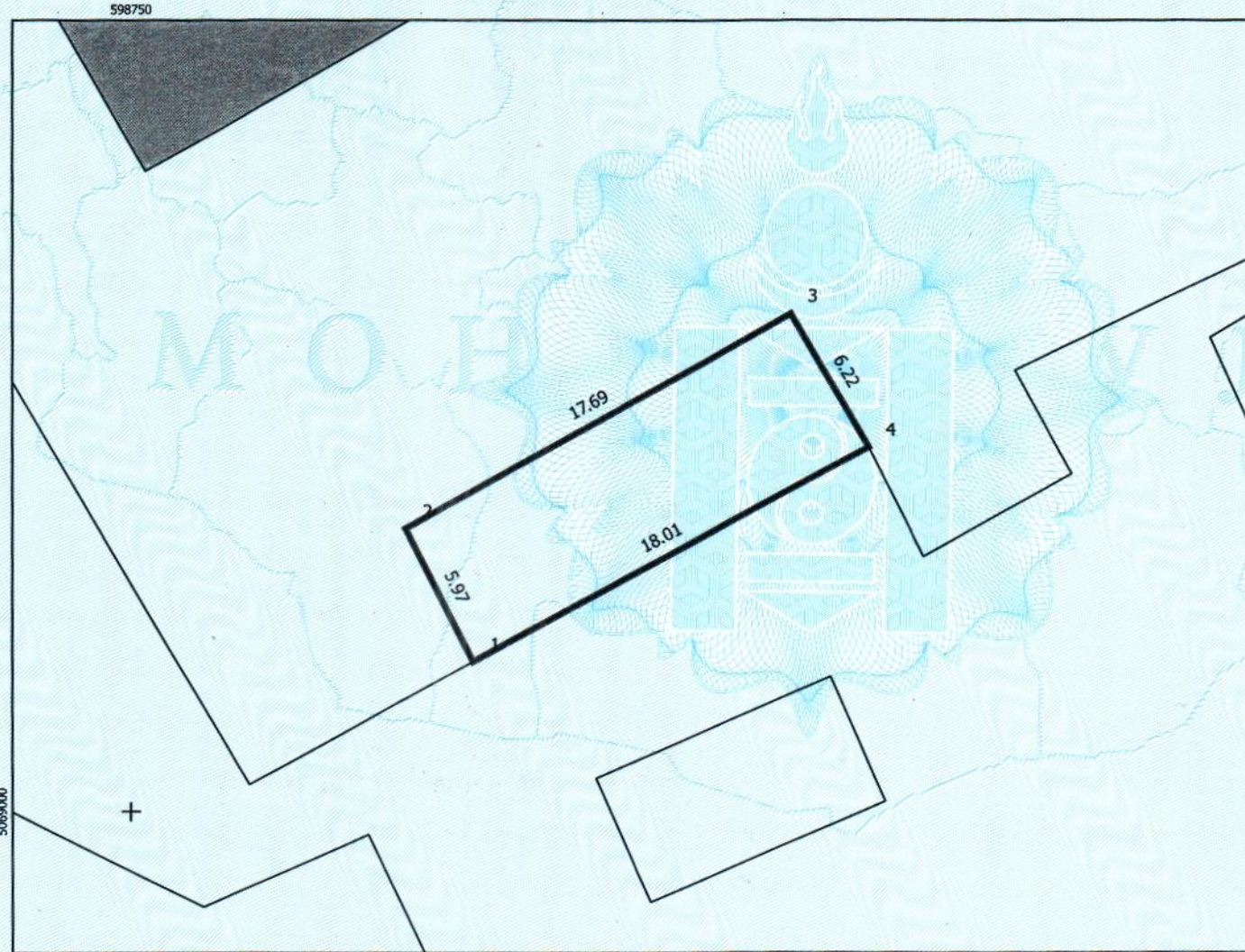
Регистрийн дугаар: 3431274

**ХАЯГ:** Аймаг/Хот: Дундговь  
тоот: 121a

Сум/Дүүрэг: Сайнцагаан  
Гудамж: Найрамдалын гудамж-1

Баг/Хороо: 7-р баг

Кадастрын муж: 090



Орчны тойм:

Координатын систем:  
WGS84 / UTM Zone 48N  
EPSG: 32648



Масштаб = 1:2500

Нэгж талбар

№.	X	Y	Урт
1	598763.69	5069006.02	5.97
2	598760.98	5069011.34	17.69
3	598776.39	5069020.02	6.22
4	598779.50	5069014.64	18.01

Барилга

№.	X	Y	Урт	Барилга/м2
----	---	---	-----	------------

Зургийн масштаб = 1:250 (1 сантиметрт 2 метр багтана)

Хэвлэсэн огноо: 2018-05-31

Талбайн хэмжээ: 109 квадрат метр

Зураг хэвлэсэн: Б.Батцэцэг

(Кадастрын мэргэжилтэн)

Хянасан: Б.Рэнцэндорж

(Хэлтсийн дарга)

